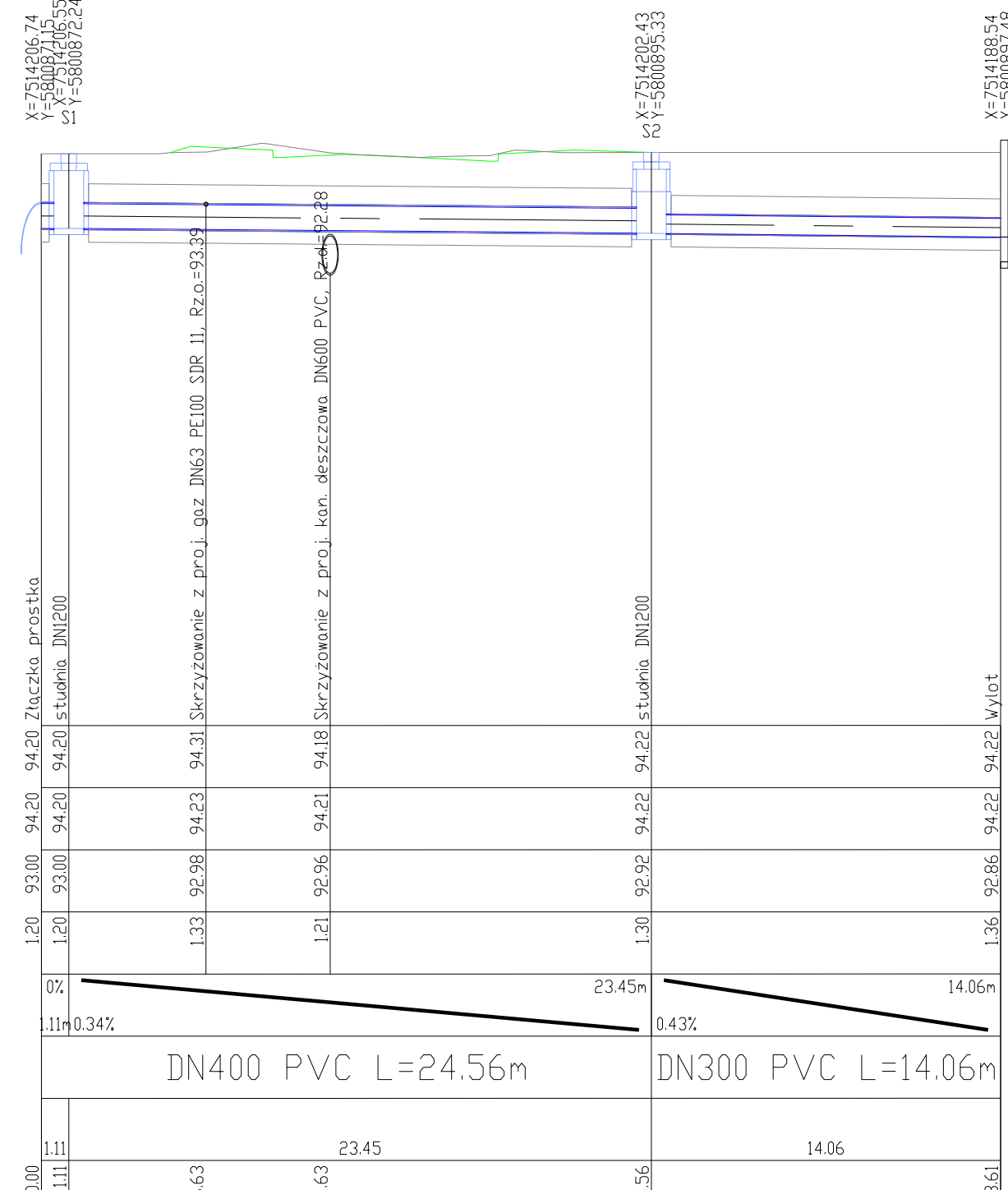
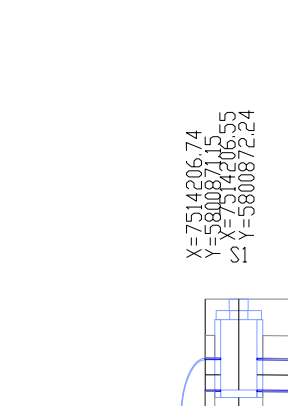
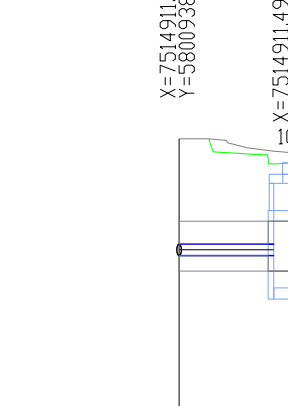
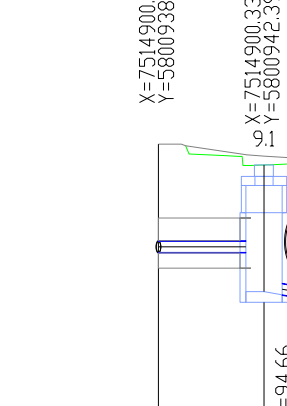
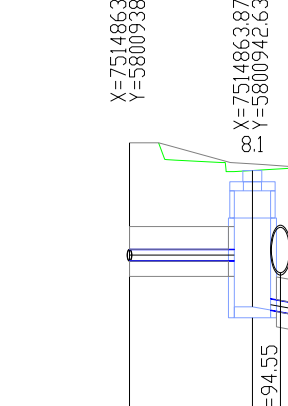
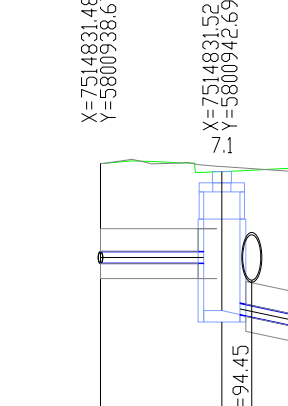
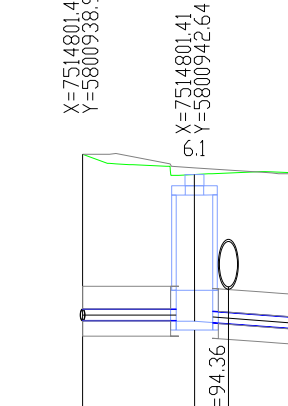
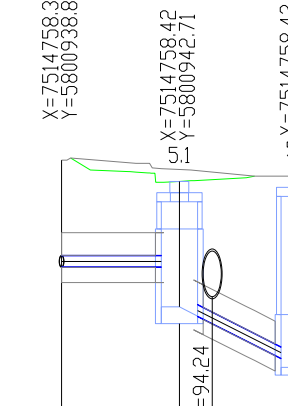
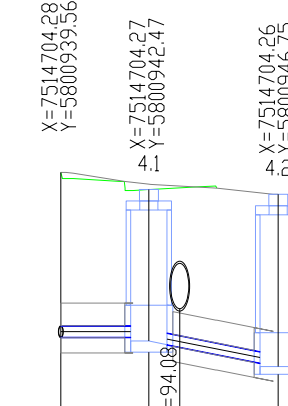
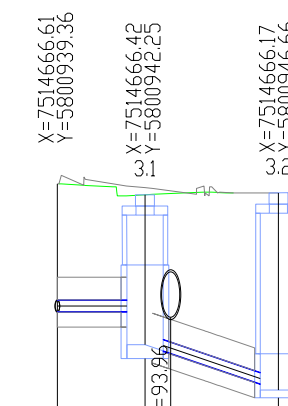


POZIOM PORÓWNAWCZY

RZĘDNA TERENU PROJ.	95.73	95.73	95.73
RZĘDNA TERENU ISTN.	95.73	95.68	95.58
RZĘDNA DNA KANAŁU	94.04	94.04	93.60
ZAGŁĘBIENIE DNA KANAŁU	1.69	1.54	1.98
SPADKI, DŁUGOŚCI	0%	13.59%	4.42
ŚREDNICA, MATERIAŁ	DN160 PVC	DN160 PVC	DN160 PVC
ODCINKI	2.89m	7.31m	4.42
ODLEGŁOŚCI	0.00	2.89	7.31
HEKTOMETRY	Zł.3	3.1	3.2



Investor / Zamawiający
POWIAT WOŁOMIŃSKI
 ul. Prądzyńskiego 3 05-200 Wołomin
 tel. 022 776 50 93

Jednostka projektowa
SUDOP POLSKA spółka z o.o.
 00-349 Warszawa, ul. Tamka 16/11
 tel.: +48 22 414 14 91
SUDOP PRAHA AS
 Olsarska 2643/1a
 130 80 Praha - Złtkov, Czechy
 tel.: +48 22 414 14 91

Stanowisko Projektant: **Łukasz Tomaszewski**
 Nr uprawnień: MAZ/0213/PWOS/11
 Data opracowania: **lipiec 2014**

Stanowisko Opracował: **Marcin Paliwoda**
 Nr rys.: **03/03**

Stanowisko Sprawdzający: **Oldrich Soukup**
 Nr uprawnień: 2337/06/U/C

Temat opracowania: **Rozbudowa drogi powiatowej nr 4352W, ul. Żaluskiego, gm. Kobyłka, w ramach zadania inwestycyjnego: „Przebudowa ciągu ulic Żaluskiego Zagańczyka Marecka i Szeroka w Kobyłce” - odcinek - Żaluskiego**

Branża: **Sanitarna**
 Tytuł rysunku: **Profil podłużny kanalizacji sanitarnej**

Skala: **1:250**
 Data opracowania: **lipiec 2014**
 Nr rys.: **03/03**